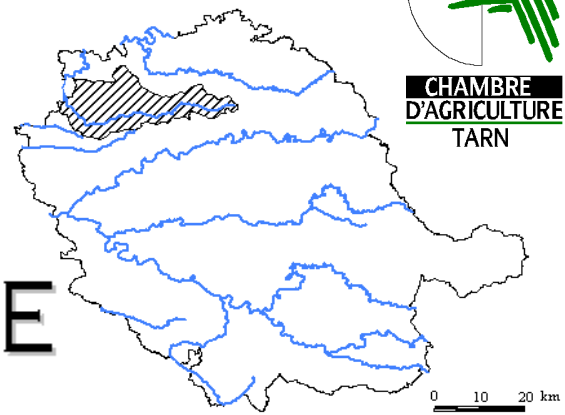


# VERSANTS TARNAIS

L'eau se gère collectivement,  
à l'échelle des bassins versants..



## Le vôtre LA VÈRE

### La ressource

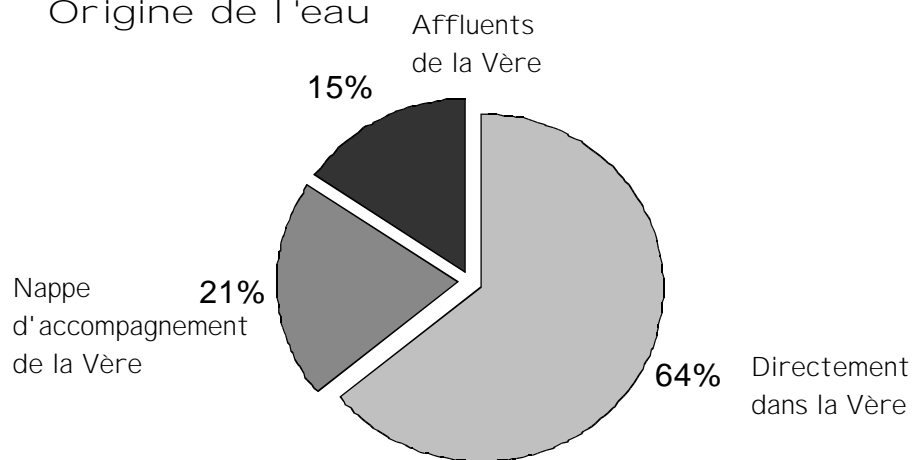
Campagne 2003...  
Les restitutions depuis la retenue de Fourrogue ont maintenu un débit minimum dans le Vère, lui évitant ainsi de s'assécher.

Campagne 2004...  
Les pluies de novembre, décembre et janvier ont bien rechargé les réserves, aussi bien en nappe qu'en lac. Cela nous permet d'être plus optimiste pour l'année prochaine.

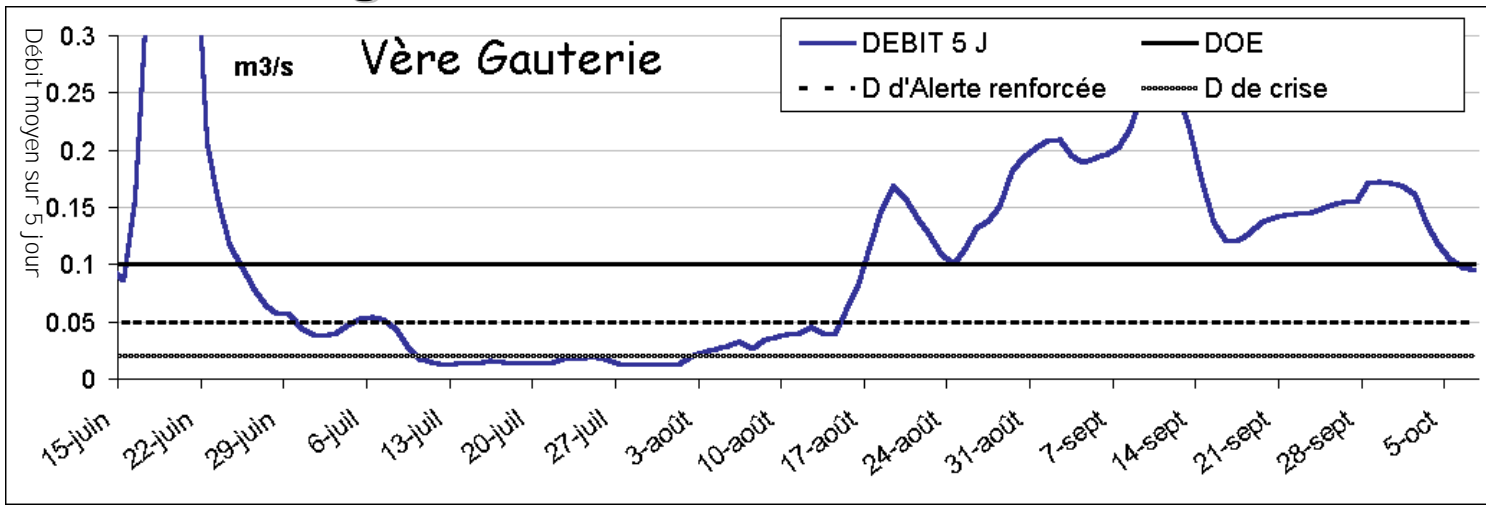
### Les prélèvements

- 38 prélèvements ont été autorisés en 2003 sur la Vère et ses affluents, soit 1 425 m<sup>3</sup>/h (0.4m<sup>3</sup>/s).
- La surface irriguée est de 568 ha en été.

Origine de l'eau



### Débit d'étiage en 2003



Que dit l'arrêté cadre sécheresse ?  
DOE : Débit Objectif d'Etiage : c'est l'objectif à respecter 8 années sur 10.  
Débit d'Alerte Renforcée : c'est le seuil à partir duquel les prélèvements doivent être diminués de 50%.  
Débit de Crise : c'est le seuil à partir duquel tous les prélèvements sont interdits.

En remplissant correctement votre demande de renouvellement d'autorisation, vous participez à la gestion collective de la ressource

