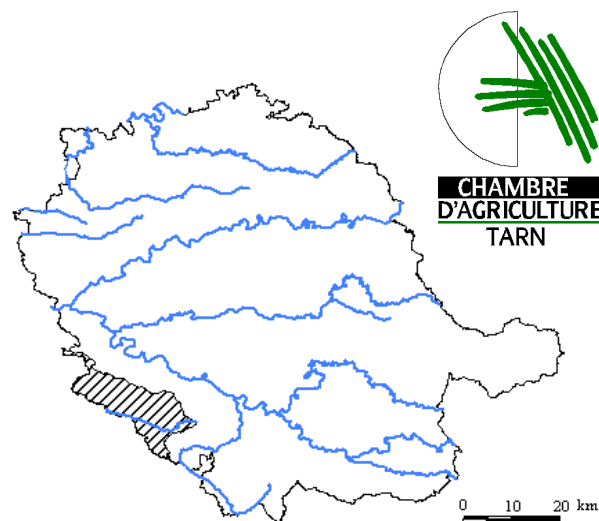


# VERSANTS TARNAIS

L'eau se gère collectivement,  
à l'échelle des bassins versants...

Le vôtre : **LE GIROU**



CHAMBRE  
D'AGRICULTURE  
TARN

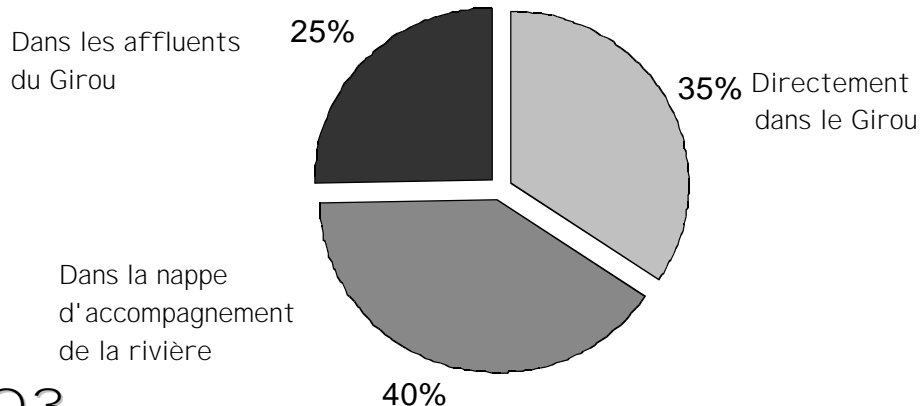
## La ressource

La station de mesure de Bourg Saint Bernard étant défectueuse, le débit présenté ci-dessous est celui de Cepet. Les restitutions à partir des retenues de Balermes et Laragout ont permis de maintenir le Girou à 200 L/s tout l'été. Ce n'est donc pas représentatif du tronçon tarnais du Girou.

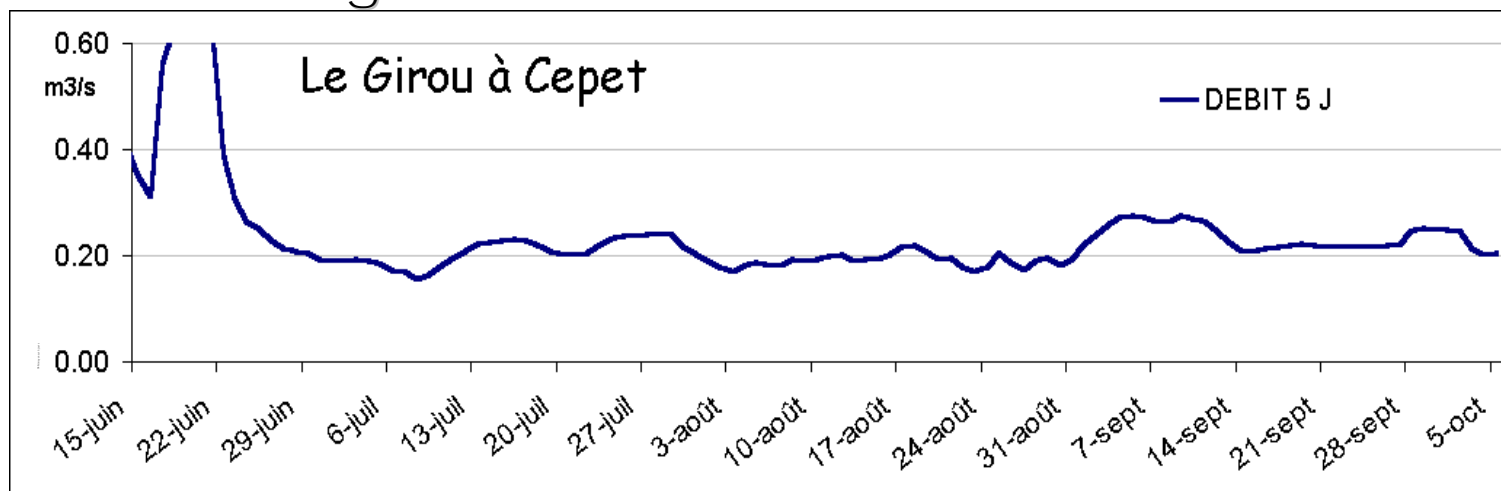
## Les prélèvements

- 11 prélèvements ont été autorisés en 2003 sur le tronçon tarnais du Girou, soit 246 m<sup>3</sup>/h, (70 l/s).
- La surface irriguée en été est de 123 ha.

## Origine de l'eau



## Débit d'été 2003



En remplissant correctement  
votre demande de renouvellement  
d'autorisation, vous participez  
à la gestion collective  
de la ressource

