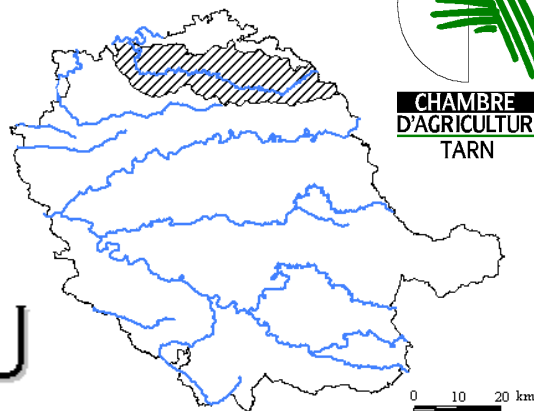


VERSANTS TARNAIS

L'eau se gère collectivement,
à l'échelle des bassins versants...

Le vôtre : **LE CÉROU**



La ressource

Campagne 2003...

Le Débit du Cérou était très bas dès le début du mois de juin. Cependant, les déstockages à Saint Géraud et Thuries ont été mobilisés très tôt dans la saison pour le soutien du Cérou et de l'Aveyron. Vu l'évolution de la campagne, ils ont dû être diminués pour faire durer les stocks jusqu'à fin août. A partir de septembre le débit a donc fortement diminué malgré l'arrêt des prélèvements agricoles, frôlant le débit de crise, pour ne remonter véritablement que fin novembre.

Campagne 2004...

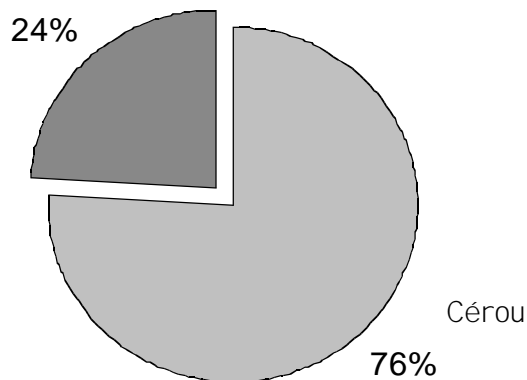
Les pluies de novembre, décembre et janvier ont bien rechargé les réserves, aussi bien en nappe qu'en lac. Cela nous permet d'être plus optimiste pour l'année prochaine.

Les prélèvements

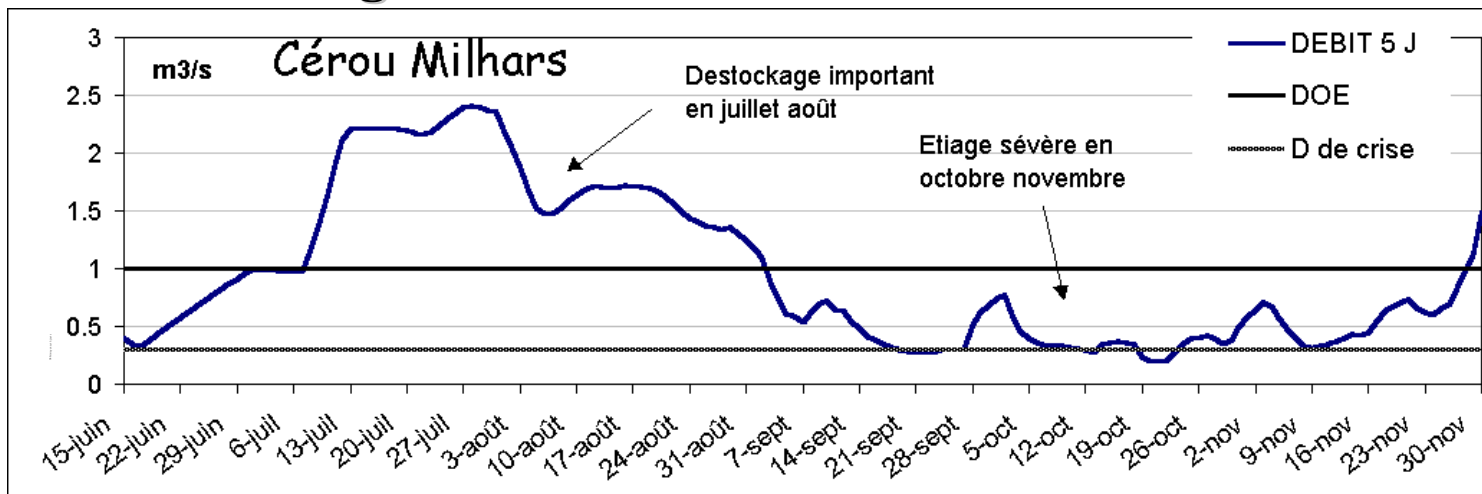
- 55 prélèvements ont été autorisés en 2003, ce qui représente $2170 \text{ m}^3/\text{h} = (0,6 \text{ m}^3/\text{s})$.
- La surface irriguée en été est de 600 ha.

Origine de l'eau

Affluents du Cérou



Débit d'étiage en 2003



Que dit l'arrêté cadre sécheresse ?

DOE : Débit Objectif d'Etiage : c'est l'objectif à respecter 8 année sur 10.
Débit de Crise : c'est le seuil à partir duquel tous les prélèvements sont interdits.

En remplissant correctement votre demande de renouvellement d'autorisation, vous participez à la gestion collective de la ressource

